

پاسخ کتاب کار درس: درس (۴) اجتماعی چهارم دبستان


- ۱- درست [۱۳]
- ۲- درست [۱۴]
- ۳- درست [۱۶]
- ۴- نادرست [۱۴]
- ۵- نقشه [۱۵]
- ۶- راهنمای نقشه [۱۶]
- ۷- هوایی [۱۳]
- ۸- [۱۳]



۹- گزینه ی «۴» [۱۵]

۱۰- گزینه ی «۴» ۱۰۰ متر رفت، ۱۰۰ متر گشت، ۴۰۰ متر تا سکان داروخانه [۱۵] و [۱۶]

۱۱- [۱۳]

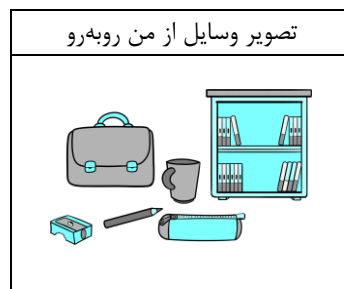


۱۲- برای پیدا کردن مسیر به نقشه راه‌ها و برای پیدا کردن مکان تاریخی موردنظر به نقشه گردشگری نیاز دارد. [۱۵]

۱۳- دچار سردرگمی می‌شویم و نمی‌توانیم مکان‌ها را در نقشه پیدا کنیم چون راهنمای نقشه معنی رنگ‌ها و علامت‌های روی آن مثل کوه،

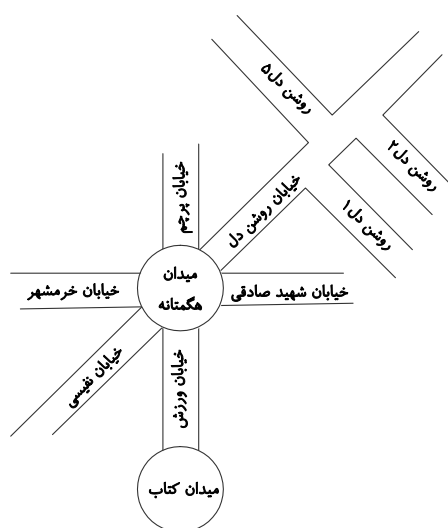
جنگل، محل ادارات، فرودگاه، راه‌آهن و ... را نشان می‌دهد. [۱۰]

۱۴- [۱۳]



۱۵- چون وقتی مکان یا فضایی را از بالا نگاه می‌کنیم تمام قسمت‌های آن منطقه را می‌بینیم پس عکس‌های هوایی قسمت‌های بیشتری را به ما

نشان می‌دهند. [۱۳]



۱۷- چون وسعت کشور بسیار بزرگ است بهترین وسیله برای نقشه بردار امروزی استفاده از ماهواره می باشد. [۱۴]